

Республика Алтай
Майминский район
Совет депутатов
Манжерокского сельского поселения
Пятого созыва

Р Е Ш Е Н И Е

от «27» декабря 2023 г № 14-16

с. Манжерок

О внесении изменений в Правила
землепользования и застройки территории
Муниципального образования Манжерокское
сельское поселение Майминского района
Республики Алтай

В соответствии с Градостроительным кодексом Российской Федерации, Земельным кодексом Российской Федерации, Федеральным законом от 6 октября 2013 года №131-ФЗ «Об общих принципах организации местного самоуправления Российской Федерации», Уставом муниципального образования Манжерокское сельское поселение, на основании Генерального плана Манжерокского сельского поселения, утвержденного решением сельского Совета депутатов 09.10.2012 года № 5-1, ст. 7 Федерального закона от 14.03.2022 г. № 58-ФЗ «О внесении изменений в отдельные законодательные акты Российской Федерации», Постановлением Правительства Республики Алтай от 20.06.2022 г. № 210 «Об установлении Перечня случаев утверждения в 2022 г. проектов о внесении изменений в генеральные планы и правила землепользования и застройки, проектов планировки территории, проектов межевания территории, проектов, предусматривающих внесение изменений в проекты планировки территории, проекты межевания территории, без проведения общественных обсуждений или публичных слушаний», учитывая заключение публичных слушаний, Манжерокский сельский Совет депутатов

РЕШИЛ:


1. Внести изменения в Правила землепользования и застройки муниципального образования Манжерокское сельское поселение, утвержденные решением сельского Совета депутатов Манжерокского сельского поселения четвертого созыва от 16 ноября 2018 г № 12-9 следующего содержания:

-в части внесения изменений в территориальные зоны в отношении земельного участка с кадастровым номером 04:01:020211:1130, расположенного по адресу: Российская Федерация, Республика Алтай, Майминский район, Манжерокское сельское поселение, путем изменения территориальной зоны с зоны учреждений отдыха и туризма (код зоны 6 03) на зону общественно-делового назначения (код зоны 2 01) согласно приложению № 1.

2. Опубликовать настоящее Решение на официальном сайте Администрации муниципального образования «Манжерокское сельское поселение» Майминского района Республики Алтай в информационно-телекоммуникационной сети Интернет, и в газете «Сельчанка в Майминском районе».

3. Настоящее Решение вступает в силу с момента его официального опубликования.

Глава Манжерокского сельского поселения

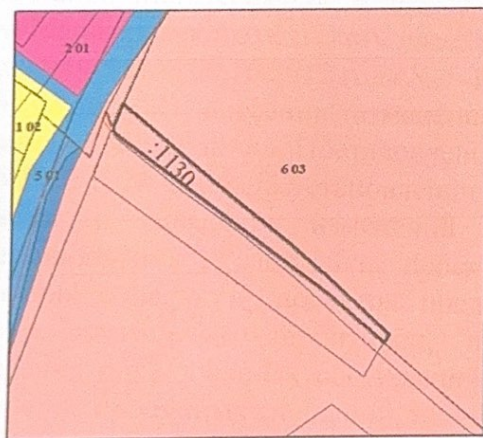


А.Ю. Майков

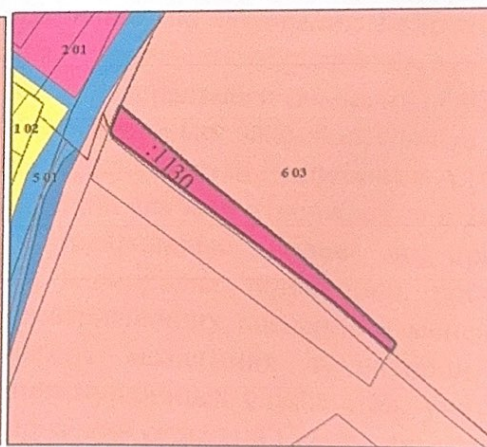
Приложение № 1
к решению сельского Совета депутатов
муниципального образования
«Манжерокское сельское поселение»
Майминского района Республики Алтай
от 27.12.2023 года № 14-16

Внесение изменений в правила землепользования и застройки МО «Манжерокское сельское поселение», утвержденные решением сельского Совета депутатов муниципального образования «Манжерокское сельское поселение» четвертого созыва Майминского района Республики Алтай № 12-9 от 16 ноября 2018 г. в части внесения изменений в территориальную зону в отношении земельного участка с кадастровым номером 04:01:020211:1130, расположенного по адресу: Российская Федерация, Республика Алтай, Майминский район, Манжерокское сельское поселение, путем изменения территориальной зоны с зоны учреждений отдыха и туризма (код зоны 6 03) на зону общественно-делового назначения (код зоны 2 01).

ВЫПИСКА ИЗ ПРАВИЛ ЗЕМЛЕПОЛЬЗОВАНИЯ И ЗАСТРОЙКИ
Адрес участка: Майминский район, Манжерокское сельское поселение



ВЫПИСКА ИЗ ПРАВИЛ ЗЕМЛЕПОЛЬЗОВАНИЯ И ЗАСТРОЙКИ
Адрес участка: Майминский район, Манжерокское сельское поселение



Условные обозначения	Код	Наименование территориальных зон
		Зона застройки индивидуальными жилыми домами
	1 02	Зона застройки индивидуальными жилыми домами
	2 01	Зона делового, общественного и коммерческого назначения
	2 01	Зона общественно-делового назначения
	3 01	Зона транспортной инфраструктуры
	5 01	Зона улицы-дорожной сети
		Зона отдыха
	6 03	Зона учреждений отдыха и туризма

Условные обозначения	Код	Наименование территориальных зон
		Зона застройки индивидуальными жилыми домами
	1 02	Зона застройки индивидуальными жилыми домами
	2 01	Зона делового, общественного и коммерческого назначения
	2 01	Зона общественно-делового назначения
	3 01	Зона транспортной инфраструктуры
	5 01	Зона улицы-дорожной сети
		Зона отдыха
	6 03	Зона учреждений отдыха и туризма

Республика Алтай
Майминский район
Совет депутатов
Манжерокского сельского поселения
Пятого созыва

РЕШЕНИЕ

от «27» декабря 2023 г № 14-17

с. Манжерок

О внесении изменений в Правила
землепользования и застройки территории
Муниципального образования Манжерокское
сельское поселение Майминского района
Республики Алтай

В соответствии с Градостроительным кодексом Российской Федерации, Земельным кодексом Российской Федерации, Федеральным законом от 6 октября 2013 года №131-ФЗ «Об общих принципах организации местного самоуправления Российской Федерации», Уставом муниципального образования Манжерокское сельское поселение, на основании Генерального плана Манжерокского сельского поселения, утвержденного решением сельского Совета депутатов 09.10.2012 года № 5-1, ст. 7 Федерального закона от 14.03.2022 г. № 58-ФЗ «О внесении изменений в отдельные законодательные акты Российской Федерации», Постановлением Правительства Республики Алтай от 20.06.2022 г. № 210 «Об установлении Перечня случаев утверждения в 2022 г. проектов о внесении изменений в генеральные планы и правила землепользования и застройки, проектов планировки территории, проектов межевания территории, проектов, предусматривающих внесение изменений в проекты планировки территории, проекты межевания территории, без проведения общественных обсуждений или публичных слушаний», учитывая заключение публичных слушаний, Манжерокский сельский Совет депутатов

РЕШИЛ:


1. Внести изменения в Правила землепользования и застройки муниципального образования Манжерокское сельское поселение, утвержденные решением сельского Совета депутатов Манжерокского сельского поселения четвертого созыва от 16 ноября 2018 г № 12-9 следующего содержания:

-в части внесения изменений в территориальные зоны в отношении земельного участка с кадастровым номером 04:01:020211:1111, расположенного по адресу: Российская Федерация, Республика Алтай, Майминский район, Манжерокское сельское поселение, с. Озерное, путем изменения территориальной зоны с зоны учреждений отдыха и туризма (код зоны 6 03) на зону общественно-делового назначения (код зоны 2 01) согласно приложению № 1.

2. Опубликовать настоящее Решение на официальном сайте Администрации муниципального образования «Манжерокское сельское поселение» Майминского района Республики Алтай в информационно-телекоммуникационной сети Интернет, и в газете «Сельчанка в Майминском районе».

3. Настоящее Решение вступает в силу с момента его официального опубликования.

Глава Манжерокского сельского поселения

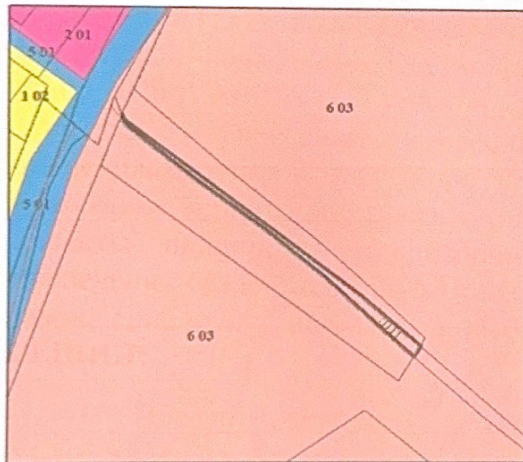


А.Ю. Майков

Приложение № 1
к решению сельского Совета депутатов
муниципального образования
«Манжерокское сельское поселение»
Майминского района Республики Алтай
от 27.12.2023 года № 14-17

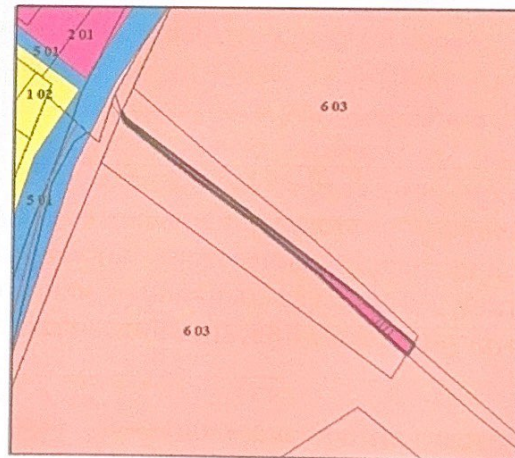
Внесение изменений в правила землепользования и застройки МО «Манжерокское сельское поселение», утвержденные решением сельского Совета депутатов муниципального образования «Манжерокское сельское поселение» четвертого созыва Майминского района Республики Алтай № 12-9 от 16 ноября 2018 г. в части внесения изменений в территориальную зону в отношении земельного участка с кадастровым номером 04:01:020211:1111, расположенного по адресу: Российская Федерация, Республика Алтай, Майминский район, Манжерокское сельское поселение, с. Озерное, путем изменения территориальной зоны с зоны учреждений отдыха и туризма (код зоны 6 03) на зону общественно-делового назначения (код зоны 2 01).

ВЫПИСКА ИЗ ПРАВИЛ ЗЕМЛЕПОЛЬЗОВАНИЯ И ЗАСТРОЙКИ
Адрес участка: Майминский район, с. Озерное



Условные обозначения	Код	Наименование территориальных зон
Зона застройки индивидуальными жилыми домами		
	1 02	Зона застройки индивидуальными жилыми домами
Зона делового, общественного и коммерческого назначения	2 01	Зона общественно-делового назначения
Зона транспортной инфраструктуры	5 01	Зона улично-дорожной сети
Зона отдыха	6 03	Зона учреждений отдыха и туризма

ВЫПИСКА ИЗ ПРАВИЛ ЗЕМЛЕПОЛЬЗОВАНИЯ И ЗАСТРОЙКИ
Адрес участка: Майминский район, с. Озерное



Условные обозначения	Код	Наименование территориальных зон
Зона застройки индивидуальными жилыми домами		
	1 02	Зона застройки индивидуальными жилыми домами
Зона делового, общественного и коммерческого назначения	2 01	Зона общественно-делового назначения
Зона транспортной инфраструктуры	5 01	Зона улично-дорожной сети
Зона отдыха	6 03	Зона учреждений отдыха и туризма

Республика Алтай
Майминский район
Совет депутатов
Манжерокского сельского поселения
Пятого созыва

Р Е Ш Е Н И Е

от «27» декабря 2023 г № 14-18

с. Манжерок

О внесении изменений в Правила
землепользования и застройки территории
Муниципального образования Манжерокское
сельское поселение Майминского района
Республики Алтай

В соответствии с Градостроительным кодексом Российской Федерации, Земельным кодексом Российской Федерации, Федеральным законом от 6 октября 2013 года №131-ФЗ «Об общих принципах организации местного самоуправления Российской Федерации», Уставом муниципального образования Манжерокское сельское поселение, на основании Генерального плана Манжерокского сельского поселения, утвержденного решением сельского Совета депутатов 09.10.2012 года № 5-1, ст. 7 Федерального закона от 14.03.2022 г. № 58-ФЗ «О внесении изменений в отдельные законодательные акты Российской Федерации», Постановлением Правительства Республики Алтай от 20.06.2022 г. № 210 «Об установлении Перечня случаев утверждения в 2022 г. проектов о внесении изменений в генеральные планы и правила землепользования и застройки, проектов планировки территории, проектов межевания территории, проектов, предусматривающих внесение изменений в проекты планировки территории, проекты межевания территории, без проведения общественных обсуждений или публичных слушаний», учитывая заключение публичных слушаний, Манжерокский сельский Совет депутатов
РЕШИЛ:

1. Внести изменения в Правила землепользования и застройки муниципального образования Манжерокское сельское поселение, утвержденные решением сельского Совета депутатов Манжерокского сельского поселения четвертого созыва от 16 ноября 2018 г № 12-9 следующего содержания:

-в части внесения изменений в территориальные зоны в отношении земельного участка с кадастровым номером 04:01:020210:523, расположенного по адресу: Российская Федерация, Республика Алтай, Майминский район, Манжерокское сельское поселение, с. Озерное, путем изменения территориальной зоны с зоны санаторно-курортного назначения (код зоны 6 01) на зону общественно-делового назначения (код зоны 2 01) согласно приложению № 1.

2. Опубликовать настоящее Решение на официальном сайте Администрации муниципального образования «Манжерокское сельское поселение» Майминского района Республики Алтай в информационно-телекоммуникационной сети Интернет, и в газете «Сельчанка в Майминском районе».

3. Настоящее Решение вступает в силу с момента его официального опубликования.

Глава Манжерокского сельского поселения

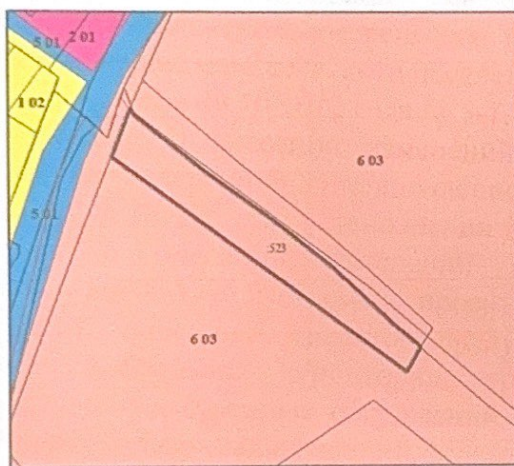


А.Ю. Майков

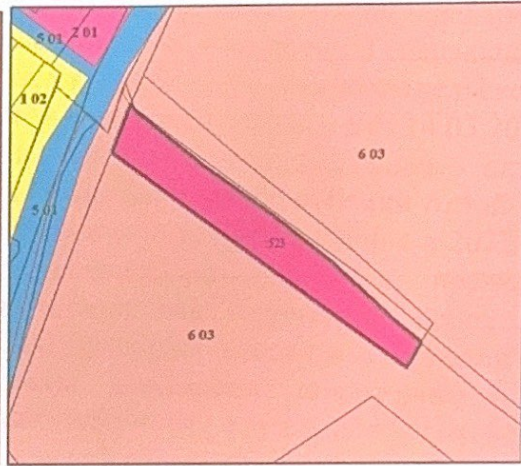
Приложение № 1
к решению сельского Совета депутатов
муниципального образования
«Манжерокское сельское поселение»
Майминского района Республики Алтай
от 27.12.2023 года № 14-18

Внесение изменений в правила землепользования и застройки МО «Манжерокское сельское поселение», утвержденные решением сельского Совета депутатов муниципального образования «Манжерокское сельское поселение» четвертого созыва Майминского района Республики Алтай № 12-9 от 16 ноября 2018 г. в части внесения изменений в территориальную зону в отношении земельного участка с кадастровым номером 04:01:020210:523, расположенного по адресу: Российская Федерация, Республика Алтай, Майминский район, Манжерокское сельское поселение, с. Озерное, путем изменения территориальной зоны с зоны санаторно-курортного назначения (код зоны 6 01) на зону общественно-делового назначения (код зоны 2 01).

ВЫПИСКА ИЗ ПРАВИЛ ЗЕМЛЕПОЛЬЗОВАНИЯ И ЗАСТРОЙКИ
Адрес участка: Майминский район, с. Озерное



ВЫПИСКА ИЗ ПРАВИЛ ЗЕМЛЕПОЛЬЗОВАНИЯ И ЗАСТРОЙКИ
Адрес участка: Майминский район, с. Озерное



Условные обозначения	Код	Наименование территориальных зон
Зона застройки индивидуальными жилыми домами	1 02	Зона застройки индивидуальными жилыми домами
Зона делового, общественного и коммерческого назначения	2 01	Зона общественно-делового назначения
Зона транспортной инфраструктуры	5 01	Зона улично-дорожной сети
Зона отдыха	6 03	Зона учреждений отдыха и туризма

Условные обозначения	Код	Наименование территориальных зон
Зона застройки индивидуальными жилыми домами	1 02	Зона застройки индивидуальными жилыми домами
Зона делового, общественного и коммерческого назначения	2 01	Зона общественно-делового назначения
Зона транспортной инфраструктуры	5 01	Зона улично-дорожной сети
Зона отдыха	6 03	Зона учреждений отдыха и туризма

Республика Алтай
Майминский район
Совет депутатов
Манжерокского сельского поселения
Пятого созыва

РЕШЕНИЕ

от «27» декабря 2023 г № 14-19

с. Манжерок

О внесении изменений в Правила
землепользования и застройки территории
Муниципального образования Манжерокское
сельское поселение Майминского района
Республики Алтай

В соответствии с Градостроительным кодексом Российской Федерации, Земельным кодексом Российской Федерации, Федеральным законом от 6 октября 2013 года №131-ФЗ «Об общих принципах организации местного самоуправления Российской Федерации», Уставом муниципального образования Манжерокское сельское поселение, на основании Генерального плана Манжерокского сельского поселения, утвержденного решением сельского Совета депутатов 09.10.2012 года № 5-1, ст. 7 Федерального закона от 14.03.2022 г. № 58-ФЗ «О внесении изменений в отдельные законодательные акты Российской Федерации», Постановлением Правительства Республики Алтай от 20.06.2022 г. № 210 «Об установлении Перечня случаев утверждения в 2022 г. проектов о внесении изменений в генеральные планы и правила землепользования и застройки, проектов планировки территории, проектов межевания территории, проектов, предусматривающих внесение изменений в проекты планировки территории, проекты межевания территории, без проведения общественных обсуждений или публичных слушаний», учитывая заключение публичных слушаний, Манжерокский сельский Совет депутатов
РЕШИЛ:


1. Отказать во внесении изменений в Правила землепользования и застройки муниципального образования Манжерокское сельское поселение, утвержденные решением сельского Совета депутатов Манжерокского сельского поселения четвертого созыва от 16 ноября 2018 г № 12-9 следующего содержания:

-в части внесения изменений в территориальные зоны в отношении земельного участка с кадастровым номером 04:01:020211:275, расположенного по адресу: Республика Алтай, Майминский район, земельный участок расположен в северной части кадастрового квартала 04:01:020211, путем изменения территориальной зоны с зоны сельскохозяйственного назначения (код зоны 7 01) на зону общественно-делового назначения (код зоны 2 01) согласно приложению № 1.

2. Опубликовать настоящее Решение на официальном сайте Администрации муниципального образования «Манжерокское сельское поселение» Майминского района Республики Алтай в информационно-телекоммуникационной сети Интернет, и в газете «Сельчанка в Майминском районе».

3. Настоящее Решение вступает в силу с момента его официального опубликования.

Глава Манжерокского сельского поселения

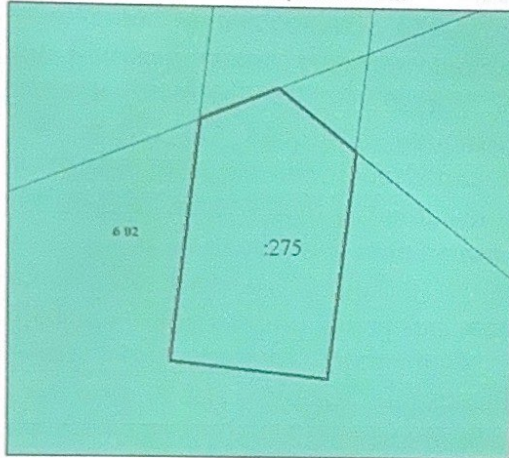


А.Ю. Майков

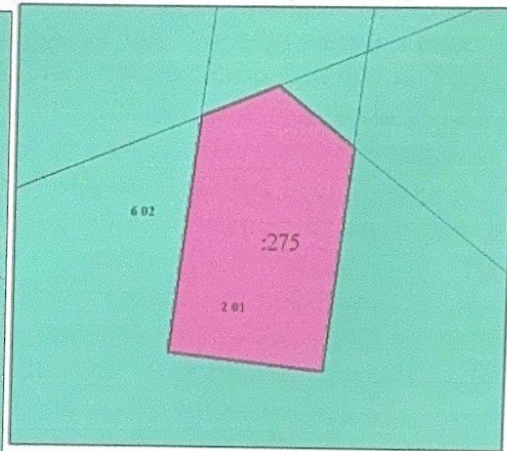
Приложение № 1
 к решению сельского Совета депутатов
 муниципального образования
 «Манжерокского сельское поселение»
 Майминского района Республики Алтай
 от 27.12.2023 года № 14-19

Внесение изменений в правила землепользования и застройки МО «Манжерокское сельское поселение», утвержденные решением сельского Совета депутатов муниципального образования «Манжерокское сельское поселение» четвертого созыва Майминского района Республики Алтай № 12-9 от 16 ноября 2018 г. в части внесения изменений в территориальную зону в отношении земельного участка с кадастровым номером 04:01:020211:275, расположенного по адресу: Республика Алтай, Майминский район, земельный участок расположен в северной части кадастрового квартала 04:01:020211, путем изменения территориальной зоны с зоны сельскохозяйственного назначения (код зоны 7 01) на зону общественно-делового назначения (код зоны 2 01).

ВЫПИСКА ИЗ ПРАВИЛ ЗЕМЛЕПОЛЬЗОВАНИЯ И ЗАСТРОЙКИ
 Адрес участка: Республика Алтай, Майминский район, земельный
 участок расположен в северной части кадастрового 04:01:020211



ВЫПИСКА ИЗ ПРАВИЛ ЗЕМЛЕПОЛЬЗОВАНИЯ И ЗАСТРОЙКИ
 Адрес участка: Республика Алтай, Майминский район, земельный
 участок расположен в северной части кадастрового 04:01:020211



Условные обозначения	Код	Наименование территориальных зон
Зона рекреационного назначения		
6 02		Зона зеленых насаждений

Условные обозначения	Код	Наименование территориальных зон
Зона рекреационного назначения		
6 02		Зона зеленых насаждений
Зона делового, общественного и коммерческого назначения		
2 01		Зона общественно-делового назначения

Республика Алтай
Майминский район
Совет депутатов
Манжерокского сельского поселения
Пятого созыва

Р Е Ш Е Н И Е

от «27» декабря 2023 г № 14-20

с. Манжерок

О внесении изменений в Правила
землепользования и застройки территории
Муниципального образования Манжерокское
сельское поселение Майминского района
Республики Алтай

В соответствии с Градостроительным кодексом Российской Федерации, Земельным кодексом Российской Федерации, Федеральным законом от 6 октября 2013 года №131-ФЗ «Об общих принципах организации местного самоуправления Российской Федерации», Уставом муниципального образования Манжерокское сельское поселение, на основании Генерального плана Манжерокского сельского поселения, утвержденного решением сельского Совета депутатов 09.10.2012 года № 5-1, ст. 7 Федерального закона от 14.03.2022 г. № 58-ФЗ «О внесении изменений в отдельные законодательные акты Российской Федерации», Постановлением Правительства Республики Алтай от 20.06.2022 г. № 210 «Об установлении Перечня случаев утверждения в 2022 г. проектов о внесении изменений в генеральные планы и правила землепользования и застройки, проектов планировки территории, проектов межевания территории, проектов, предусматривающих внесение изменений в проекты планировки территории, проекты межевания территории, без проведения общественных обсуждений или публичных слушаний», учитывая заключение публичных слушаний, Манжерокский сельский Совет депутатов

РЕШИЛ:

1. Отказать во внесении изменений в Правила землепользования и застройки муниципального образования Манжерокское сельское поселение, утвержденные решением сельского Совета депутатов Манжерокского сельского поселения четвертого созыва от 16 ноября 2018 г № 12-9 следующего содержания:

-в части внесения изменений в территориальные зоны в отношении земельного участка с кадастровым номером 04:01:020211:37, расположенного по адресу: местоположение установлено относительно ориентира, расположенного за пределами участка. Ориентир оз. Манжерокское. Участок находится примерно в 1100 м. по направлению на северо-восток от ориентира. Почтовый адрес ориентира: Республика Алтай, Майминский район, путем изменения

территориальной зоны с зоны лесного фонда (код зоны 9 01) на зону общественно-делового назначения (код зоны 2 01) согласно приложению № 1.

2. Опубликовать настоящее Решение на официальном сайте Администрации муниципального образования «Манжерокское сельское поселение» Майминского района Республики Алтай в информационно-телекоммуникационной сети Интернет, и в газете «Сельчанка в Майминском районе».

3. Настоящее Решение вступает в силу с момента его официального опубликования.

Глава Манжерокского сельского поселения

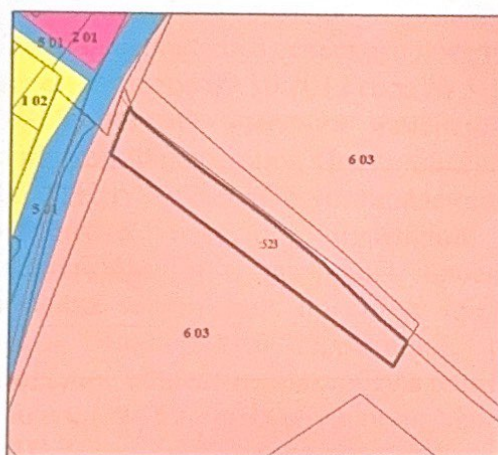


А.Ю. Майков

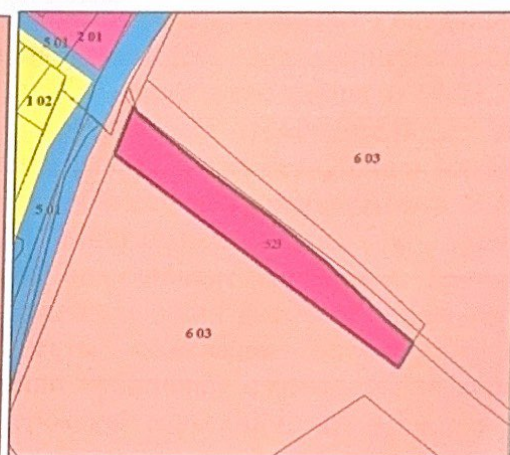
Приложение № 1
к решению сельского Совета депутатов
муниципального образования
«Манжерокское сельское поселение»
Майминского района Республики Алтай
от 27.12.2023 года № 14-20

Внесение изменений в правила землепользования и застройки МО «Манжерокское сельское поселение», утвержденные решением сельского Совета депутатов муниципального образования «Манжерокское сельское поселение» четвертого созыва Майминского района Республики Алтай № 12-9 от 16 ноября 2018 г. в части внесения изменений в территориальную зону в отношении земельного участка с кадастровым номером 04:01:020211:37, расположенного по адресу: местоположение установлено относительно ориентира, расположенного за пределами участка. Ориентир оз. Манжерокское. Участок находится примерно в 1100 м. по направлению на северо-восток от ориентира. Почтовый адрес ориентира: Республика Алтай, Майминский район, путем изменения территориальной зоны с зоны лесного фонда (код зоны 9 01) на зону общественно-делового назначения (код зоны 2 01).

ВЫПИСКА ИЗ ПРАВИЛ ЗЕМЛЕПОЛЬЗОВАНИЯ И ЗАСТРОЙКИ
Адрес участка: Майминский район, с Озерное



ВЫПИСКА ИЗ ПРАВИЛ ЗЕМЛЕПОЛЬЗОВАНИЯ И ЗАСТРОЙКИ
Адрес участка: Майминский район, с Озерное



Условные обозначения	Код	Наименование территориальных зон
		Зона застройки индивидуальными жилыми домами
	1 02	Зона застройки индивидуальными жилыми домами
	2 01	Зона делового, общественного и коммерческого назначения
	2 01	Зона общественно-делового назначения
	5 01	Зона транспортной инфраструктуры
	5 01	Зона улично-дорожной сети
	6 03	Зона отдыха
	6 03	Зона учреждений отдыха и туризма

Условные обозначения	Код	Наименование территориальных зон
		Зона застройки индивидуальными жилыми домами
	1 02	Зона застройки индивидуальными жилыми домами
	2 01	Зона делового, общественного и коммерческого назначения
	2 01	Зона общественно-делового назначения
	5 01	Зона транспортной инфраструктуры
	5 01	Зона улично-дорожной сети
	6 03	Зона отдыха
	6 03	Зона учреждений отдыха и туризма

Республика Алтай
Майминский район
Совет депутатов
Манжерокского сельского поселения
Пятого созыва

РЕШЕНИЕ

от «27» декабря 2023 г № 14-21

с. Манжерок

О внесении изменений в Правила
землепользования и застройки территории
Муниципального образования Манжерокское
сельское поселение Майминского района
Республики Алтай

В соответствии с Градостроительным кодексом Российской Федерации, Земельным кодексом Российской Федерации, Федеральным законом от 6 октября 2013 года №131-ФЗ «Об общих принципах организации местного самоуправления Российской Федерации», Уставом муниципального образования Манжерокское сельское поселение, на основании Генерального плана Манжерокского сельского поселения, утвержденного решением сельского Совета депутатов 09.10.2012 года № 5-1, ст. 7 Федерального закона от 14.03.2022 г. № 58-ФЗ «О внесении изменений в отдельные законодательные акты Российской Федерации», Постановлением Правительства Республики Алтай от 20.06.2022 г. № 210 «Об установлении Перечня случаев утверждения в 2022 г. проектов о внесении изменений в генеральные планы и правила землепользования и застройки, проектов планировки территории, проектов межевания территории, проектов, предусматривающих внесение изменений в проекты планировки территории, проекты межевания территории, без проведения общественных обсуждений или публичных слушаний», учитывая заключение публичных слушаний, Манжерокский сельский Совет депутатов

РЕШИЛ:


1. Отказать во внесении изменений в Правила землепользования и застройки муниципального образования Манжерокское сельское поселение, утвержденные решением сельского Совета депутатов Манжерокского сельского поселения четвертого созыва от 16 ноября 2018 г № 12-9 следующего содержания:

- в части внесения изменений в территориальные зоны в отношении земельного участка с кадастровым номером 04:01:020102:566, расположенного по адресу: Российская Федерация, Республика Алтай, Майминский район, с. Манжерок, путем изменения территориальной зоны с зоны учреждений отдыха и туризма (код зоны 6 03) на зону общественно-делового назначения (код зоны 2 01) согласно приложению № 1.

2. Опубликовать настоящее Решение на официальном сайте Администрации муниципального образования «Манжерокское сельское поселение» Майминского района Республики Алтай в информационно-телекоммуникационной сети Интернет, и в газете «Сельчанка в Майминском районе».

3. Настоящее Решение вступает в силу с момента его официального опубликования.

Глава Манжерокского сельского поселения

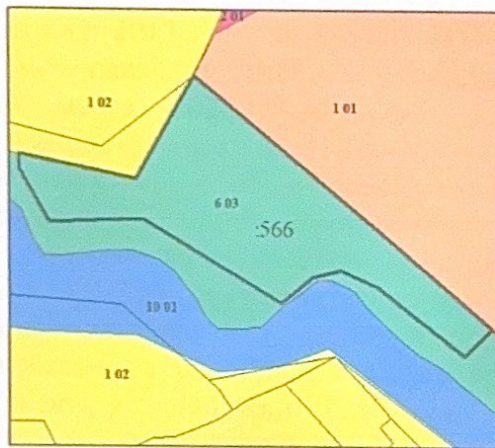


А.Ю. Майков

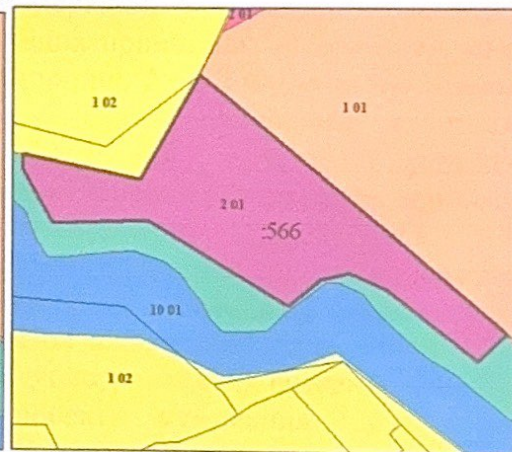
Приложение № 1
к решению сельского Совета депутатов
муниципального образования
«Манжерокского сельское поселение»
Майминского района Республики Алтай
от 27.12.2023 года № 14-21

Внесение изменений в правила землепользования и застройки МО «Манжерокское сельское поселение», утвержденные решением сельского Совета депутатов муниципального образования «Манжерокское сельское поселение» четвертого созыва Майминского района Республики Алтай № 12-9 от 16 ноября 2018 г. в части внесения изменений в территориальную зону в отношении земельного участка с кадастровым номером 04:01:020102:566, расположенного по адресу: Российская Федерация, Республика Алтай, Майминский район, с. Манжерок, путем изменения территориальной зоны с зоны учреждений отдыха и туризма (код зоны 6 03) на зону общественно-делового назначения (код зоны 2 01).

ВЫПИСКА ИЗ ПРАВИЛ ЗЕМЛЕПОЛЬЗОВАНИЯ И ЗАСТРОЙКИ
Адрес участка: Майминский район, с. Манжерок



ВЫПИСКА ИЗ ПРАВИЛ ЗЕМЛЕПОЛЬЗОВАНИЯ И ЗАСТРОЙКИ
Адрес участка: Майминский район, с. Манжерок



Условные обозначения	Код	Наименование территориальных зон
		Зона застройки среднеэтажными жилыми домами
	1 01	Зона застройки среднеэтажными жилыми домами
	1 02	Зона застройки индивидуальными жилыми домами
	1 02	Зона застройки индивидуальными жилыми домами
	10 01	Зона акваторий
	10 01	Зона акваторий
	2 01	Зона делового, общественного и коммерческого назначения
	2 01	Зона общественно-делового назначения
	6 03	Зона учреждений отдыха и туризма

Условные обозначения	Код	Наименование территориальных зон
		Зона застройки среднеэтажными жилыми домами
	1 01	Зона застройки среднеэтажными жилыми домами
	1 02	Зона застройки индивидуальными жилыми домами
	1 02	Зона застройки индивидуальными жилыми домами
	10 01	Зона акваторий
	10 01	Зона акваторий
	2 01	Зона делового, общественного и коммерческого назначения
	2 01	Зона общественно-делового назначения
	6 03	Зона учреждений отдыха и туризма

Республика Алтай
Майминский район
Совет депутатов
Манжерокского сельского поселения
Пятого созыва

РЕШЕНИЕ

от «27» декабря 2023 г № 14-22
Об утверждении проекта
внесения изменений
в Генеральный план
Муниципального образования
Манжерокское сельское поселение»
Майминского района республики Алтай

с. Манжерок

В соответствии с Градостроительным кодексом Российской Федерации, Земельным кодексом Российской Федерации, Федеральным законом от 6 октября 2013 года № 131-ФЗ «Об общих принципах организации местного самоуправления Российской Федерации», пп. 2 ст. 7 Федерального закона от 14 марта 2022 г. № 58-ФЗ «О внесении изменений в отдельные законодательные акты Российской Федерации», в котором установлены случаи утверждения проектов внесения изменений без проведения публичных слушаний; Постановлением Правительства Республики Алтай от 20 июня 2022 г. № 210 «Об установлении Перечня случаев утверждения в 2022 и 2023 гг. проектов о внесении изменений в генеральные планы и правила землепользования и застройки, проектов планировки территории, проектов межевания территории, проектов, предусматривающих внесение изменений в проекты планировки территории, проекты межевания территории, без проведения общественных обсуждений или публичных слушаний»; Уставом муниципального образования Манжерокское сельское поселение Майминского района Республики Алтай, в целях обеспечения муниципального образования «Манжерокское сельское поселение» актуальной документацией градостроительного планирования, на основании сводного заключения Министерства экономического развития Российской Федерации от 04.12.2023 № 84615435-1сз/исх-15553 «О согласии с внесением изменений в генеральный план муниципального образования Манжерокского сельского поселения Майминского района Республики Алтай», Манжерокский сельский Совет депутатов;

РЕШИЛ:

1. Утвердить внесение изменений в Генеральный план муниципального образования «Манжерокское сельское поселение» Майминского района Республики Алтай.

2. Опубликовать настоящее Решение на официальном сайте Администрации муниципального образования «Манжерокское сельское поселение» Майминского района Республики Алтай в информационно-телекоммуникационной сети Интернет, и в газете «Сельчанка в Майминском районе».

3. Настоящее Решение вступает в силу с момента его официального опубликования.

Глава Манжерокского сельского поселения



А.Ю. Майков